

VILLE DE FORBACH

PLAN LOCAL D'URBANISME

4

EMPLACEMENTS RESERVES

5

LISTE DES O.U.P

9ème modification du P.L.U approuvée par D.C.M. du 17.10.2016

DATES DE REFERENCE	
Date de référence	30.05.1980
Publication	13.09.1982
Approbation	04.09.1985

REVISION	
7 juillet 1993	1
19 décembre 2003	2

MODIFICATION	
27 novembre 1997	1
31 janvier 2003	2
31 janvier 2003	3
20 septembre 2005	4
20 septembre 2007	5
26 juin 2009	6
10 février 2011	7
28 septembre 2012	8
17 octobre 2016	9

MISE A JOUR	
10 janvier 2005	1
19 février 2013	2
30 avril 2013	3
24 juin 2014	4
30 juillet 2014	5

GUELLE & FUCHS
Géomètres Experts
18 avenue Passaga
57600 FORBACH


COMMUNE DE FORBACH

LISTE DES EMPLACEMENTS RESERVES

N°	DESTINATION	BENEFICIAIRE	SUPERFICIE
	<u>I. VOIRIE</u>		
1	Liaison rue des jardins vers zone IAU	Commune	7 ares
2	Liaison rue des jardins vers zone N	"	3 ares
3	Liaison rue de la Paix vers zone IAU	"	3 ares
4	Liaison rue du général Houchard vers zone IAUb	"	5 ares
5	Liaison rue Jean Jaurès vers zone UB	"	6 ares
7	Liaison rue des Maraîchers vers zone 1AU	"	3 ares
8	Liaison rue des Jardins vers zone IAUb	"	9 ares
9	Liaison rue de la Lune vers zone IAU	"	5 ares
10	Liaison du Pont vers zone IAU	"	7 ares
11	Liaison rue Paul Ney vers zone IAU	"	6 ares
14	Liaison rue de la Carrière vers zone IAU	"	1 are
15	Liaison rue de la Carrière vers zone IAU	"	3 ares
16	Liaison entre la rue des Jardins et des Moulins	"	27 ares
17	Création d'une voie d'accès	"	4 ares
25	Projet d'aménagement du RD32	"	36 ares

N°	DESTINATION	BENEFICIAIRE	SUPERFICIE
	<u>II. OUVRAGES PUBLICS</u>		
	<u>III. INSTALLATIONS D'INTERET GENERAL</u>		
13	Extension du parking	Commune	15 ares
20	Extension du Cimetière	"	176 ares
22	Bassin de retenue d'eaux pluviales	Commune	269 ares
23	" " " " "	"	306 ares
	TOTAL DES EMBLEMENS RESERVES		891 ares

Plan Local d'Urbanisme



Liste des Opérations d'Utilité Publique

NÉANT


COMMUNE DE FORBACH

LISTE DES EMPLACEMENTS RESERVES

N°	DESTINATION	BENEFICIAIRE	SUPERFICIE
	<u>I. VOIRIE</u>		
1	Liaison rue des jardins vers zone IAU	Commune	7 ares
2	Liaison rue des jardins vers zone N	"	3 ares
3	Liaison rue de la Paix vers zone IAU	"	3 ares
4	Liaison rue du général Houchard vers zone IAUb	"	5 ares
5	Liaison rue Jean Jaurès vers zone UB	"	6 ares
7	Liaison rue des Maraîchers vers zone 1AU	"	3 ares
8	Liaison rue des Jardins vers zone IAUb	"	9 ares
9	Liaison rue de la Lune vers zone IAU	"	5 ares
10	Liaison du Pont vers zone IAU	"	7 ares
11	Liaison rue Paul Ney vers zone IAU	"	6 ares
14	Liaison rue de la Carrière vers zone IAU	"	1 are
15	Liaison rue de la Carrière vers zone IAU	"	3 ares
16	Liaison entre la rue des Jardins et des Moulins	"	27 ares
17	Création d'une voie d'accès	"	4 ares
25	Projet d'aménagement du RD32	"	36 ares

N°	DESTINATION	BENEFICIAIRE	SUPERFICIE
	<u>II. OUVRAGES PUBLICS</u>		
	<u>III. INSTALLATIONS D'INTERET GENERAL</u>		
13	Extension du parking	Commune	15 ares
20	Extension du Cimetière	"	176 ares
22	Bassin de retenue d'eaux pluviales	Commune	269 ares
23	" " " " "	"	306 ares
	TOTAL DES EMPLACEMENTS RESERVES		891 ares

Plan Local d'Urbanisme



Liste des Opérations d'Utilité Publique

NÉANT


COMMUNE DE FORBACH

LISTE DES EMPLACEMENTS RESERVES

N°	DESTINATION	BENEFICIAIRE	SUPERFICIE
	<u>I. VOIRIE</u>		
1	Liaison rue des jardins vers zone IAU	Commune	7 ares
2	Liaison rue des jardins vers zone N	"	3 ares
3	Liaison rue de la Paix vers zone IAU	"	3 ares
4	Liaison rue du général Houchard vers zone IAUB	"	5 ares
5	Liaison rue Jean Jaurès vers zone UB	"	6 ares
7	Liaison rue des Maraîchers vers zone 1AU	"	3 ares
8	Liaison rue des Jardins vers zone IAUB	"	9 ares
9	Liaison rue de la Lune vers zone IAU	"	5 ares
10	Liaison du Pont vers zone IAU	"	7 ares
11	Liaison rue Paul Ney vers zone IAU	"	6 ares
14	Liaison rue de la Carrière vers zone IAU	"	1 are
15	Liaison rue de la Carrière vers zone IAU	"	3 ares
16	Liaison entre la rue des Jardins et des Moulins	"	27 ares
17	Création d'une voie d'accès	"	4 ares
25	Projet d'aménagement du RD32	"	36 ares

N°	DESTINATION	BENEFICIAIRE	SUPERFICIE
	<u>II. OUVRAGES PUBLICS</u>		
	<u>III. INSTALLATIONS D'INTERET GENERAL</u>		
13	Extension du parking	Commune	15 ares
20	Extension du Cimetière	"	176 ares
22	Bassin de retenue d'eaux pluviales	Commune	269 ares
23	" " " " "	"	306 ares
	TOTAL DES EMPLACEMENTS RESERVES		891 ares

Plan Local d'Urbanisme



Liste des Opérations d'Utilité Publique

NÉANT


COMMUNE DE FORBACH

LISTE DES EMPLACEMENTS RESERVES

N°	DESTINATION	BENEFICIAIRE	SUPERFICIE
	<u>I. VOIRIE</u>		
1	Liaison rue des jardins vers zone IAU	Commune	7 ares
2	Liaison rue des jardins vers zone N	"	3 ares
3	Liaison rue de la Paix vers zone IAU	"	3 ares
4	Liaison rue du général Houchard vers zone IAUb	"	5 ares
5	Liaison rue Jean Jaurès vers zone UB	"	6 ares
7	Liaison rue des Maraîchers vers zone 1AU	"	3 ares
8	Liaison rue des Jardins vers zone IAUb	"	9 ares
9	Liaison rue de la Lune vers zone IAU	"	5 ares
10	Liaison du Pont vers zone IAU	"	7 ares
11	Liaison rue Paul Ney vers zone IAU	"	6 ares
14	Liaison rue de la Carrière vers zone IAU	"	1 are
15	Liaison rue de la Carrière vers zone IAU	"	3 ares
16	Liaison entre la rue des Jardins et des Moulins	"	27 ares
17	Création d'une voie d'accès	"	4 ares
25	Projet d'aménagement du RD32	"	36 ares

N°	DESTINATION	BENEFICIAIRE	SUPERFICIE
	<u>II. OUVRAGES PUBLICS</u>		
	<u>III. INSTALLATIONS D'INTERET GENERAL</u>		
13	Extension du parking	Commune	15 ares
20	Extension du Cimetière	"	176 ares
22	Bassin de retenue d'eaux pluviales	Commune	269 ares
23	" " " " "	"	306 ares
	TOTAL DES EMPLACEMENTS RESERVES		891 ares

Plan Local d'Urbanisme



Liste des Opérations d'Utilité Publique

NÉANT